





は し
“貼って知〜る”

Adesivos de mapas contra acidentes naturais 防災マップシール

Ícones アイコン

Legenda 凡例

-  **Casa**
家
-  **Local de refúgio**
指定避難所
-  **Local de refúgio em caso de tsunami**
津波避難所
-  **Polícia ☎110**
警察
-  **Bombeiros / Emergência ☎119**
消防・救急
-  **Prefeitura**
役所・役場
-  **Hospital**
病院
-  **Escola**
学校
-  **Telefone Público**
公衆電話
-  **Água**
水

-  **Perigo**
危険 ()
-  **Perigo**
危険 ()
-  **Perigo**
危険 ()
-  **Perigo**
危険 ()

Local de encontro em caso de emergência


Embaixada / Consulado
TEL:


Departamento de Imigração do Japão- Agência do Escritório de Hiroshima
TEL:0852-21-3834

Informações contra acidentes naturais de Shimane
<http://www.bousai-shimane.jp/>

Centro Internacional de Shimane
TEL:0852-31-5056 <http://www.sic-info.org/en/>

Lista de mapas contra acidentes naturais de municípios, vilas e aldeias
<http://www.sic-info.org/en/support/prepare-disaster/sticker/maplist/>

 **Província de Shimane**
島根県

 **Centro Internacional de Shimane**
公益財団法人 しまね国際センター

